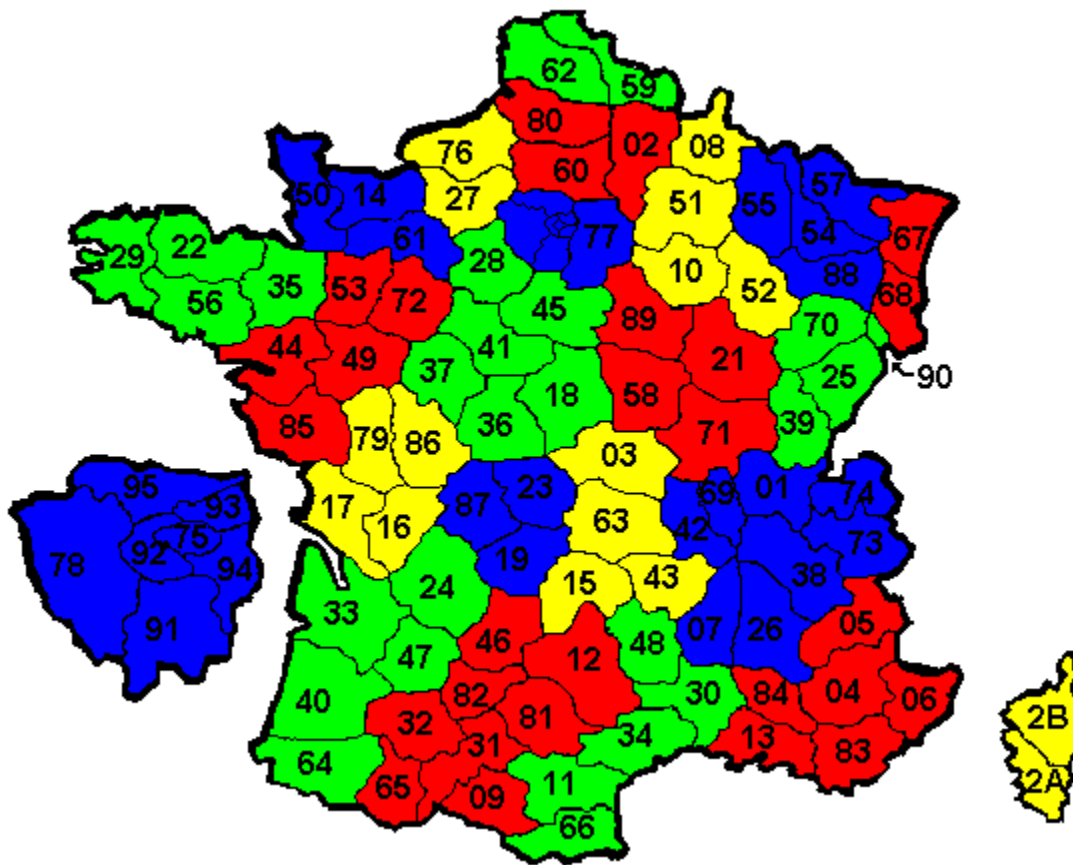
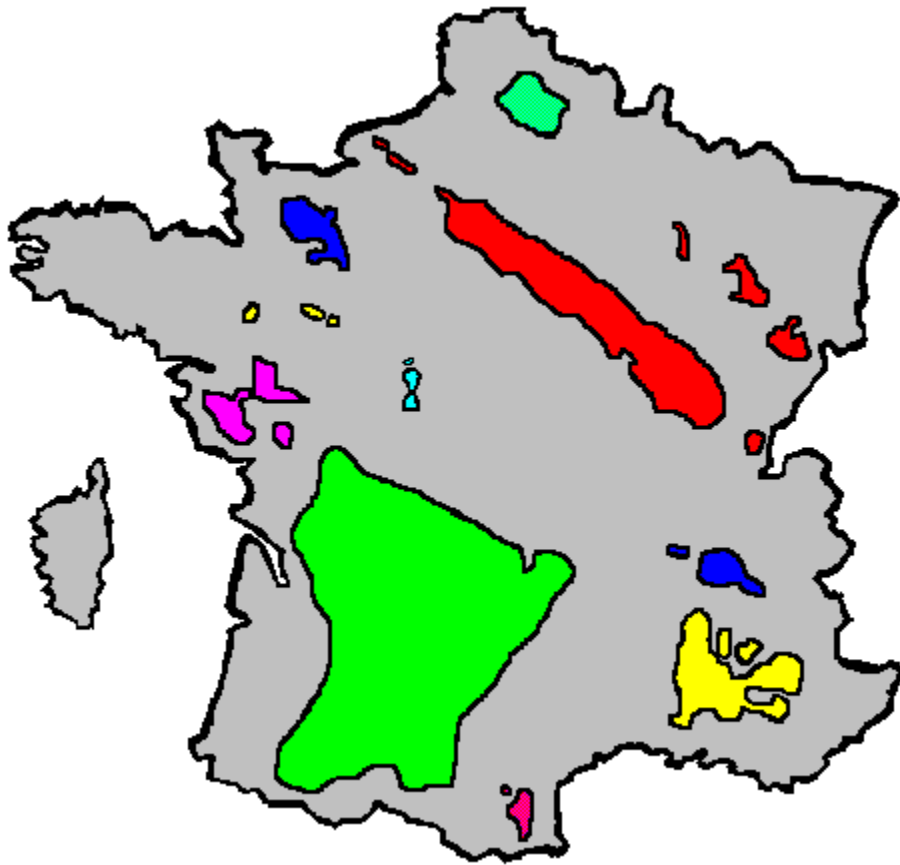


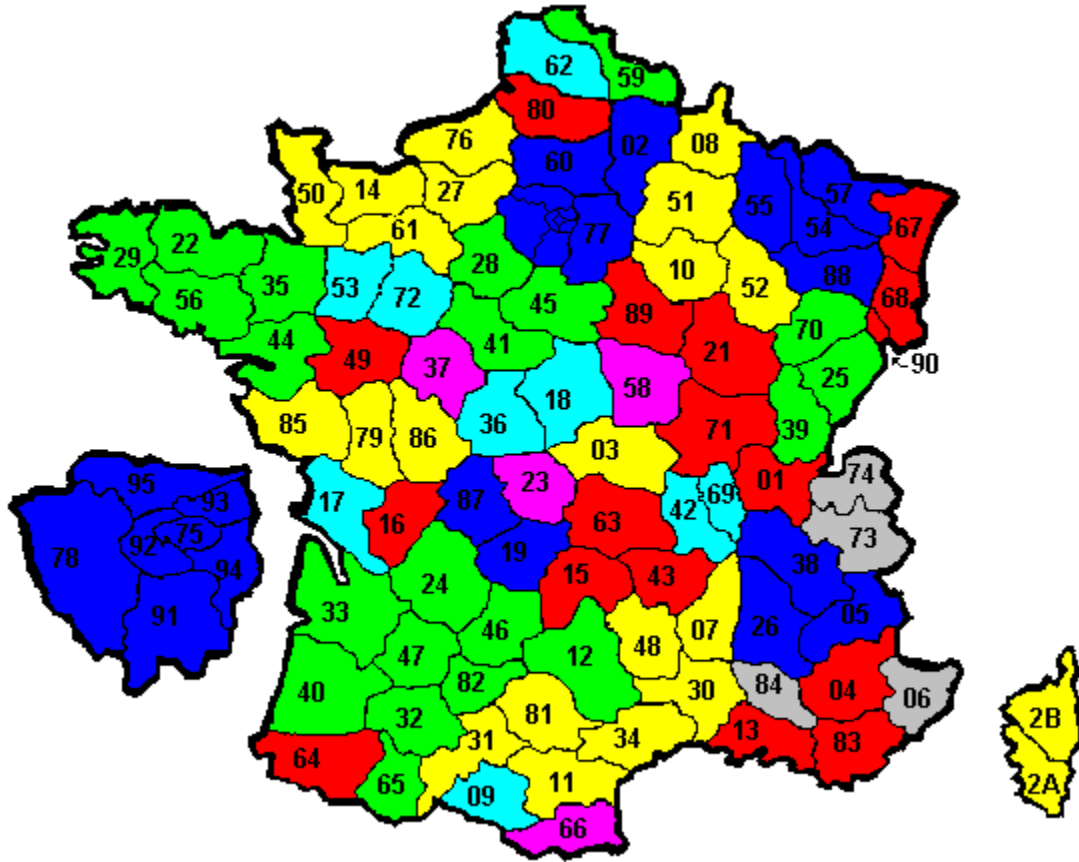
LES DÉPARTEMENTS MÉTROPOLITAINS, REGROUPÉS PAR RÉGIONS



LES DÉPARTEMENTS ET TERRITOIRES D'OUTRE-MER



CORRESPONDANCE DES DÉPARTEMENTS AVEC LES PROVINCES EN 1789



ALSACE :

Capitale : Strasbourg

2 départements : Bas-Rhin (67), Haut-Rhin (68)

Superficie : 8.309 km²

La République de Mulhouse s'unit à la France en 1798.

L'Alsace fut annexée par l'Allemagne de 1871 à 1919, et de 1940 à 1944.

Le canton de Belfort, devenu Territoire de Belfort (90) en fut détaché en 1871.

AQUITAINE :

Capitale : Bordeaux

5 départements : Dordogne (24), Gironde (33), Landes (40), Lot-
&-Garonne (47), Pyrénées-Atlantiques (64)

Superficie : 41.407 km²

AUVERGNE :

Capitale : Clermont-Ferrand

4 départements : Allier (03), Cantal (15), Haute-Loire (43), Puy-de-Dôme (63)

Superficie : 26.180 km²

BOURGOGNE :

Capitale : Dijon

4 départements : Côte-d'Or (21), Nièvre (58), Saône-&-Loire (71),
Yonne (89)

Superficie : 31.592 km²

BRETAGNE :

Capitale : Rennes

4 départements : Côtes-d'Armor (22), Finistère (29), Ille-&-Vilaine (35), Morbihan (56)

Bretagne historique : 5 départements, avec Loire-Atlantique (44)

Superficie : 27.184 km² (*Bretagne historique : 34.163 km²*)

Le régime de Vichy en détacha la Loire-Atlantique (44), pour l'attribuer au Pays de la Loire.

CENTRE :

Capitale : Orléans

6 départements : Cher (18), Eure-&-Loir (28), Indre (36), Indre-&-Loire (37), Loir-&-Cher (41), Loiret (45)

Superficie : 39.500 km²

CHAMPAGNE-ARDENNE :

Capitale : Châlons-sur-Marne

4 départements : Ardennes (08), Aube (10), Marne (51), Haute-Marne (52)

Superficie : 25.740 km²

CORSE (C.T.) :

Capitale : Ajaccio

2 départements : Corse-du-Sud (2A), Haute-Corse (2B)

Superficie : 8.722 km²

La Corse, devenu un département français en 1790, est divisée en 2 départements, Golo (la Haute-Corse actuelle) et Liamone (La Corse-du-Sud actuelle) en 1793. Protectorat anglais de 1794 à 1796, elle est reconquise en 1796, et réunie en un seul département en 1811.

Détachée de la région Provence-Alpes-Côte d'Azur en 1970, elle est de nouveau divisée en deux départements en 1976.

La Corse a depuis 1982 le statut de Collectivité Territoriale, et dispose d'une assemblée autonome.

FRANCHE-COMTÉ :

Capitale : Besançon

4 départements : Doubs (25), Jura (39), Haute-Saône (70),

Territoire-de-Belfort (90)

Superficie : 16.190 km²

ÎLE-DE-FRANCE :
anciennement Région Parisienne

Capitale : Paris

8 départements : Paris (75), Seine-&Marne (77), Yvelines (78),
Essonne (91), Hauts-de-Seine (92), Seine-Saint-Denis (93), Val-de-
Marne (94), Val-d'Oise (95)

Superficie : 12.100 km²

*Jusqu'en 1964, la Région Parisienne comptait 3 départements :
Seine-&Marne (77), Seine (75, devenu 75, 92, 93 et 94) et Seine-
&Oise (78, devenu 78, 91 et 95).
Elle prit le nom d'Île-de-France en 1976.*

LANGUEDOC-ROUSSILLON :

Capitale : Montpellier

5 départements : Aude (11), Gard (30), Hérault (34), Lozère (48),
Pyrénées-Orientales (66)

Superficie : 27.770 km²

LIMOUSIN :

Capitale : Limoges

3 départements : Corrèze (19), Creuse (23), Haute-Vienne (87)

Superficie : 16.932 km²

LORRAINE :

Capitale : Metz

4 départements : Meurthe-&-Moselle (54), Meuse (55), Moselle (57), Vosges (88)

Superficie : 23.540 km²

Les enclaves allemandes sont annexées sous la Révolution.

De 1871 à 1944, la Moselle (partie nord de la Meurthe-&-Moselle et de la Moselle actuelles) fait partie de l'Alsace-Lorraine.

MIDI-PYRÉNÉES :

Capitale : Toulouse

7 départements : Ariège (09), Aveyron (12), Haute-Garonne (31),
Gers (32), Lot (46), Hautes-Pyrénées (65), Tarn (81)

Superficie : 45.604 km²

NORD-PAS-DE-CALAIS :

Capitale : Lille

2 départements : Nord (59), Pas-de-Calais (62)

Superficie : 12.126 km²

BASSE-NORMANDIE :

Capitale : Caen

3 départements : Calvados (14), Manche (50), Orne (61)

Superficie : 17.583 km²

HAUTE-NORMANDIE :

Capitale : Rouen

2 départements : Eure (27), Seine-Maritime (76)

Superficie : 12.258 km²

PAYS DE LA LOIRE :

Capitale : Nantes

5 départements : Loire-Atlantique (44), Maine-&-Loire (49),
Mayenne (53), Sarthe (72), Vendée (85)

Superficie : 32.670 km² ; 25.691 km² sans Loire-Atlantique (44)

La Loire-Atlantique (44) fut détachée de la Bretagne par le régime de Vichy, et attribuée au Pays de la Loire.

PICARDIE :

Capitale : Amiens

3 départements : Aisne (02), Oise (60), Somme (80)

Superficie : 19.443 km²

POITOU-CHARENTES :

Capitale : Poitiers

4 départements : Charente (16), Charente-Maritime (17), Deux-Sèvres (79), Vienne (86)

Superficie : 25.790 km²

PROVENCE-ALPES-CÔTE D'AZUR :

Capitale : Marseille

6 départements : Alpes-de-Haute-Provence (04), Hautes-Alpes (05), Alpes-Maritimes (06), Bouches-du-Rhône (13), Var (83),
Vaucluse (84)

Superficie : 31.395 km²

Jusqu'en 1970, la Corse faisait partie de la région.

RHÔNE-ALPES :

Capitale : Lyon

8 départements : Ain (01), Ardèche (07), Drôme (26), Isère (38), Loire (42), Rhône (69), Savoie (73), Haute-Savoie (74)

Superficie : 43.694 km²

Le duché de Savoie fut annexé sous la Révolution, et découpé en 2 départements, le Mont-Blanc (la Savoie actuelle) et le Léman (la Haute-Savoie actuelle).

Restitué en 1815, le duché fut rattaché par plébiscite à la France en 1860.

01 : AIN (Rhône-Alpes)

Chef-lieu : Bourg-en-Bresse

4 arrondissements : Belley, Bourg-en-Bresse, Gex, Nantua

41 cantons

419 communes

Superficie : 5.762 km²

Altitude : 170 à 1.723 m (Crêt de la Neige)

Indicatif Téléphonique : 74 ou 79 ou 50

02 : AISNE (Picardie)

Chef-lieu : Laon

5 arrondissements : Château-Thierry, Laon, Saint-Quentin,
Soissons, Vervins

42 cantons

817 communes

Superficie : 7.378 km²

Altitude : 37 à 284 m

Indicatif Téléphonique : 23

03 : ALLIER (Auvergne)

Chef-lieu : Moulins

3 arrondissements : Montluçon, Moulins, Vichy

34 cantons

320 communes

Superficie : 7.381 km²

Altitude : 165 à 1.292 m (Puy de Montoncel)

Indicatif Téléphonique : 70

04 : ALPES-DE-HAUTE-PROVENCE (Provence-Alpes-Côte d'Azur)
anciennement Basses-Alpes

Chef-lieu : Digne

4 arrondissements : Barcelonnette, Castellane, Digne, Forcalquier

32 cantons

200 communes

Superficie : 6.925 km²

Altitude : 250 à 3.400 m (Aiguilles de Chambeyron)

Indicatif Téléphonique : 92

Les Basses-Alpes sont devenues Alpes-de-Haute-Provence en 1970.

05 : HAUTES-ALPES (Provence-Alpes-Côtes d'Azur)

Chef-lieu : Gap

2 arrondissements : Briançon, Gap

30 cantons

176 communes

Superficie : 5.632 km²

Altitude : 455 à 4.103 m (Barre des Écrins)

Indicatif Téléphonique : 92

06 : ALPES-MARITIMES (Provence-Alpes-Côte d'Azur)

Chef-lieu : Nice

2 arrondissements : Grasse, Nice

46 cantons

163 communes

Superficie : 4.298 km²

Altitude : 0 à 3.143 m (Le Gelas)

Indicatif Téléphonique : 93

Le Comté de Nice fut annexé sous la Révolution sous le nom d'Alpes-Maritimes. Restitué en 1815, il fut de nouveau rattaché par plébiscite à la France en 1860.

07 : ARDÈCHE (Rhône-Alpes)

Chef-lieu : Privas

3 arrondissements : Largentière, Privas, Tournon

33 cantons

338 communes

Superficie : 5.511 km²

Altitude : 40 à 1.754 m (Mont Mézenc)

Indicatif Téléphonique : 75

08 : ARDENNES (Champagne-Ardenne)

Chef-lieu : Charleville-Mézières

4 arrondissements : Charleville-Mézières, Reims, Sedan, Vouziers

37 cantons

459 communes

Superficie : 5.234 km²

Altitude : 58 à 502 m (La Croix Scaille)

Indicatif Téléphonique : 24

09 : ARIÈGE (Midi-Pyrénées)

Chef-lieu : Foix

3 arrondissements : Foix, Pamiers, Saint-Girons

20 cantons

332 communes

Superficie : 4.902 km²

Altitude : 213 à 3.141 m (Pic d'Estats)

Indicatif Téléphonique : 61

10 : AUBE (Champagne-Ardenne)

Chef-lieu : Troyes

3 arrondissements : Bar-sur-Aube, Nogent-sur-Seine, Troyes

32 cantons

430 communes

Superficie : 6.010 km²

Altitude : 60 à 367 m (Bois du Mont, à Arconville)

Indicatif Téléphonique : 25

11 : AUDE (Languedoc-Roussillon)

Chef-lieu : Carcassonne

3 arrondissements : Carcassonne, Limoux, Narbonne

34 cantons

437 communes

Superficie : 6.289 km²

Altitude : 0 à 2.027 m (pic de la Fajolle)

Indicatif Téléphonique : 68

12 : AVEYRON (Midi-Pyrénées)

Chef-lieu : Rodez

3 arrondissements : Millau, Rodez, Villefranche-de-Rouergue

46 cantons

304 communes

Superficie : 8.749 km²

Altitude : 125 à 1.439 m (Trucs d'Aubrac)

Indicatif Téléphonique : 65

13 : BOUCHES-DU-RHÔNE (Provence-Alpes-Côte d'Azur)

Chef-lieu : Marseille (*capitale de la région*)

4 arrondissements : Aix-en-Provence, Arles, Istres, Marseille

47 cantons

119 communes

Superficie : 5.247 km²

Altitude : 0 à 1.043 m (Baou de Bretagne)

Indicatif Téléphonique : 90 ou 91 ou 42

14 : CALVADOS (Basse-Normandie)

Chef-lieu : Caen (*capitale de la région*)

4 arrondissements : Bayeux, Caen, Lisieux, Vire

48 cantons

705 communes

Superficie : 5.692 km²

Altitude : 0 à 365 m (Mont Pinçon)

Indicatif Téléphonique : 31

15 : CANTAL (Auvergne)

Chef-lieu : Aurillac

3 arrondissements : Aurillac, Mauriac, Saint-Flour

26 cantons

259 communes

Superficie : 5.777 km²

Altitude : 210 à 1.858 m (Plomb du Cantal)

Indicatif Téléphonique : 71

16 : CHARENTE (Poitou-Charentes)

Chef-lieu : Angoulême

3 arrondissements : Angoulême, Cognac, Confolens

35 cantons

405 communes

Superficie : 5.956 km²

Altitude : 6 à 345 m (Montrollet)

Indicatif Téléphonique : 45

17 : CHARENTE-MARITIME (Poitou-Charentes)
anciennement Charente-Inférieure

Chef-lieu : La Rochelle

5 arrondissements : Jonzac, Rochefort, La Rochelle, Saint-Jean-
d'Angély, Saintes

45 cantons

472 communes

Superficie : 6.864 km²

Altitude : 0 à 172 m

Indicatif Téléphonique : 46

18 : CHER (Centre)

Chef-lieu : Bourges

2 arrondissements : Bourges, Saint-Amand-Montrond

35 cantons

290 communes

Superficie : 7.227 km²

Altitude : 89 à 504 m (Mont de Saint-Marun, près de Préveranges)

Indicatif Téléphonique : 48

19 : CORRÈZE (Limousin)

Chef-lieu : Tulle

3 arrondissements : Brive-la-Gaillarde, Tulle, Ussel

36 cantons

286 communes

Superficie : 5.865 km²

Altitude : 200 à 980 m (Mont Bessou)

Indicatif Téléphonique : 55

2A : CORSE-DU-SUD (Corse)
anciennement Golo

Chef-lieu : Ajaccio (*capitale de la région*)

2 arrondissements : Ajaccio, Sartène

22 cantons

124 communes

Superficie : 4.014 km²

Altitude : 0 à 2.352 m (Monte Renoso)

Indicatif Téléphonique : 95

La Corse, devenu un département français en 1790, est divisée en 2 départements, Golo (la Haute-Corse actuelle) et Liamone (La Corse-du-Sud actuelle) en 1793. Protectorat anglais de 1794 à 1796, elle est reconquise en 1796, et réunie en un seul département en 1811.

Le département de la Corse-du-Sud est créé en 1976.

2B : HAUTE-CORSE (Corse)
anciennement Liamone

Chef-lieu : Bastia
3 arrondissements : Bastia, Calvi, Corte
30 cantons
236 communes
Superficie : 4.555 km²
Altitude : 0 à 2.710 m (Monte Cinto)
Indicatif Téléphonique : 95

*La Corse, devenu un département français en 1790, est divisée en 2 départements, Golo (la Haute-Corse actuelle) et Liamone (La Corse-du-Sud actuelle) en 1793. Protectorat anglais de 1794 à 1796, elle est reconquise en 1796, et réunie en un seul département en 1811.
Le département de la Haute-Corse est créé en 1976.*

21 : CÔTE-D'OR (Bourgogne)

Chef-lieu : Dijon (*capitale de la région*)

3 arrondissements : Beaune, Dijon, Montbard

43 cantons

707 communes

Superficie : 8.803 km²

Altitude : 176 à 721 m (Les Tronçais)

Indicatif Téléphonique : 80

Une partie du territoire de la commune de Saint-Germain-Source-Seine, les Sources de la Seine, a été achetée au siècle dernier par la Ville de Paris.

22 : CÔTE-D'ARMOR (Bretagne)
anciennement Côtes-du-Nord

Chef-lieu : Saint-Brieuc

4 arrondissements : Dinan, Guingamp, Lannion, Saint-Brieuc

52 cantons

369 communes

Superficie : 6.996 km²

Altitude : 0 à 340 m (Menez-Bré)

Indicatif Téléphonique : 96

23 : CREUSE (Limousin)

Chef-lieu : Guéret

2 arrondissements : Aubusson, Guéret

27 cantons

260 communes

Superficie : 5.571 km²

Altitude : 175 à 978 m (Forêt de Châteauvert)

Indicatif Téléphonique : 55

24 : DORDOGNE (Aquitaine)

Chef-lieu : Périgueux

4 arrondissements : Bergerac, Nontron, Périgueux, Sarlat-la-Canéda

50 cantons

555 communes

Superficie : 9.222 km²

Altitude : 12 à 478 m (forêt de Vuillecour)

Indicatif Téléphonique : 53

25 : DOUBS (Franche-Comté)

Chef-lieu : Besançon (*capitale de la région*)

3 arrondissements : Besançon, Montbéliard, Pontarlier

35 cantons

592 communes

Superficie : 5.228 km²

Altitude : 700 à 1.464 m (Mont d'Or)

Indicatif Téléphonique : 81

26 : DRÔME (Rhône-Alpes)

Chef-lieu : Valence

3 arrondissements : Die, Nyons, Valence

35 cantons

371 communes

Superficie : 6.576 km²

Altitude : 50 à 2.405 m (Crête des Aiguilles)

Indicatif Téléphonique : 75

Une partie du Vaucluse (84), la commune de Valréas, est enclavée dans la Drôme.

27 : EURE (Haute-Normandie)

Chef-lieu : Évreux

3 arrondissements : Les Andelys, Bernay, Évreux

40 cantons

676 communes

Superficie : 6.037 km²

Altitude : 0 à 257 m (Saint Antonin de Sommaire)

Indicatif Téléphonique : 32

28 : EURE-&-LOIR (Centre)

Chef-lieu : Chartres

4 arrondissements : Chartres, Châteaudun, Dreux, Nogent-le-Rotrou

29 cantons

402 communes

Superficie : 5.939 km²

Altitude : 48 à 287 m (butte de Rougemont, près de Vichères)

Indicatif Téléphonique : 37

29 : FINISTÈRE (Bretagne)

Chef-lieu : Brest

4 arrondissements : Brest, Châteaulin, Morlaix, Quimper

49 cantons

283 communes

Superficie : 6.785 km²

Altitude : 0 à 384 m (Roc'h Trévézel)

Indicatif Téléphonique : 98

30 : GARD (Languedoc-Roussillon)

Chef-lieu : Nîmes

3 arrondissements : Alès, Nîmes, Le Vigan

45 cantons

353 communes

Superficie : 5.848 km²

Altitude : 0 à 1.561 m (Mont Aigoual)

Indicatif Téléphonique : 66

31 : HAUTE-GARONNE (Midi-Pyrénées)

Chef-lieu : Toulouse (*capitale de la région*)

3 arrondissements : Muret, Saint-Gaudens, Toulouse

50 cantons

588 communes

Superficie : 6.309 km²

Altitude : 75 à 3.220 m (Pic de Perdighero)

Indicatif Téléphonique : 61

32 : GERS (Midi-Pyrénées)

Chef-lieu : Auch

3 arrondissements : Auch, Condom, Mirande

31 cantons

462 communes

Superficie : 6.291 km²

Altitude : 56 à 406 m

Indicatif Téléphonique : 62

33 : GIRONDE (Aquitaine)

Chef-lieu : Bordeaux (*capitale de la région*)

5 arrondissements : Blaye, Bordeaux, Langon, Lesparre-Médoc,
Libourne

63 cantons

543 communes

Superficie : 10.725 km²

Altitude : 0 à 163 m (colline de Samazeuil)

Indicatif Téléphonique : 56 ou 57

34 : HÉRAULT (Languedoc-Roussillon)

Chef-lieu : Montpellier (*capitale de la région*)

3 arrondissements : Béziers, Lodève, Montpellier

45 cantons

343 communes

Superficie : 6.224 km²

Altitude : 0 à 1.126 m (Mont de l'Espinouse)

Indicatif Téléphonique : 67

35 : ILLE-&-VILAINE (Bretagne)

Chef-lieu : Rennes (*capitale de la région*)

4 arrondissements : Fougères, Redon, Rennes, Saint-Malo

51 cantons

352 communes

Superficie : 6.852 km²

Altitude : 0 à 256 m (La Haute Forêt)

Indicatif Téléphonique : 99

36 : INDRE (Centre)

Chef-lieu : Châteauroux

4 arrondissements : Le Blanc, Châteauroux, La Châtre, Issoudun

26 cantons

247 communes

Superficie : 6.824 km²

Altitude : 65 à 459 m (colline du Fragne)

Indicatif Téléphonique : 54

37 : INDRE-&-LOIRE (Centre)

Chef-lieu : Tours

3 arrondissements : Chinon, Loches, Tours

33 cantons

277 communes

Superficie : 6.126 km²

Altitude : 30 à 188 m (Signal de la Ronde)

Indicatif Téléphonique : 47

38 : ISÈRE (Rhône-Alpes)

Chef-lieu : Grenoble

3 arrondissements : Grenoble, La-Tour-du-Pin, Vienne

50 cantons

532 communes

Superficie : 7.467 km²

Altitude : 134 à 4.102 m (Barre des Écrins)

Indicatif Téléphonique : 74 ou 76

39 : JURA (Franche-Comté)

Chef-lieu : Lons-le-Saunier

3 arrondissements : Dole, Lons-le-Saunier, Saint-Claude

34 cantons

543 communes

Superficie : 5.053 km²

Altitude : 200 à 1.495 m (Crêt Pela)

Indicatif Téléphonique : 84

40 : LANDES (Aquitaine)

Chef-lieu : Mont-de-Marsan

2 arrondissements : Dax, Mont-de-Marsan

30 cantons

331 communes

Superficie : 9.316 km²

Altitude : 0 à 227 m (colline de Lauret)

Indicatif Téléphonique : 58

41 : LOIR-&-CHER (Centre)

Chef-lieu : Blois

3 arrondissements : Blois, Romorantin-Lanthenay, Vendôme

28 cantons

291 communes

Superficie : 6.421 km²

Altitude : 60 à 256 m

Indicatif Téléphonique : 54

42 : LOIRE (Rhône-Alpes)

Chef-lieu : Saint-Étienne

3 arrondissements : Montbrison, Roanne, Saint-Étienne

39 cantons

327 communes

Superficie : 4.773 km²

Altitude : 138 à 1.640 m (Monts du Forez)

Indicatif Téléphonique : 77

43 : HAUTE-LOIRE (Auvergne)

Chef-lieu : Le Puy

3 arrondissements : Brioude, Le Puy, Yssingeaux

33 cantons

260 communes

Superficie : 5.001 km²

Altitude : 390 à 1.776 m (Mézenc)

Indicatif Téléphonique : 71

44 : LOIRE-ATLANTIQUE (Pays de la Loire)
anciennement Loire-Inférieure

Chef-lieu : Nantes (*capitale de la région*)

4 arrondissements : Ancenis, Châteaubriant, Nantes, Saint-Nazaire

56 cantons

221 communes

Superficie : 6.979 km²

Altitude : 0 à 115 m (colline de La Bretèche)

Indicatif Téléphonique : 40

La Loire-Atlantique, historiquement liée à la Bretagne, en fut détachée et attribuée au Pays de la Loire par le régime de Vichy en 1941.

45 : LOIRET (Centre)

Chef-lieu : Orléans (*capitale de la région*)

3 arrondissements : Montargis, Orléans, Pithiviers

41 cantons

334 communes

Superficie : 6.775 km²

Altitude : 68 à 275 m

Indicatif Téléphonique : 38

46 : LOT (Midi-Pyrénées)

Chef-lieu : Cahors

3 arrondissements : Cahors, Figeac, Gourdon

30 cantons

340 communes

Superficie : 5.215 km²

Altitude : 65 à 781 m

Indicatif Téléphonique : 65

47 : LOT-&-GARONNE (Aquitaine)

Chef-lieu : Agen

4 arrondissements : Agen, Marmande, Nérac, Villeneuve-sur-Lot

39 cantons

313 communes

Superficie : 5.360 km²

Altitude : 5 à 273 m (côteau de Bel-Air)

Indicatif Téléphonique : 53

48 : LOZÈRE (Languedoc-Roussillon)

Chef-lieu : Mende

2 arrondissements : Florac, Mende

25 cantons

135 communes

Superficie : 5.178 km²

Altitude : 400 à 1.702 m (Mont Lozère)

Indicatif Téléphonique : 66

49 : MAINE-&-LOIRE (Pays de la Loire)
anciennement Mayenne-&-Loire

Chef-lieu : Angers

4 arrondissements : Angers, Cholet, Saumur, Segré

41 cantons

364 communes

Superficie : 7.151 km²

Altitude : 3 à 214 m (Bois de la Gaubretière, à Saint-Paul-du-Bois)

Indicatif Téléphonique : 41

50 : MANCHE (Basse-Normandie)

Chef-lieu : Saint-Lô

4 arrondissements : Avranches, Cherbourg, Coutances, Saint-Lô

52 cantons

599 communes

Superficie : 5.947 km²

Altitude : 0 à 368 m (Saint-Martin-de-Chaulieu)

Indicatif Téléphonique : 33

51 : MARNE (Champagne-Ardenne)

Chef-lieu : Châlons-sur-Marne (*capitale de la région*)

5 arrondissements : Châlons-sur-Marne, Épernay, Reims, Sainte-Ménéhould, Vitry-le-François

42 cantons

619 communes

Superficie : 8.205 km²

Altitude : 50 à 280 m (montagne de Verzy)

Indicatif Téléphonique : 26

52 : HAUTE-MARNE (Champagne-Ardenne)

Chef-lieu : Chaumont

3 arrondissements : Chaumont, Langres, Saint-Dizier

32 cantons

399 communes

Superficie : 6.210 km²

Altitude : 110 à 516 m (Le Haut-du-Sec)

Indicatif Téléphonique : 25

53 : MAYENNE (Pays de la Loire)

Chef-lieu : Laval

3 arrondissements : Château-Gontier, Laval, Mayenne

30 cantons

261 communes

Superficie : 5.213 km²

Altitude : 20 à 417 m (Mont des Avaloirs)

Indicatif Téléphonique : 43

54 : MEURTHE-&MOSELLE (Lorraine)
anciennement Meurthe

Chef-lieu : Nancy

4 arrondissements : Briey, Lunéville, Nancy, Toul

40 cantons

587 communes

Superficie : 5.279 km²

Altitude : 170 à 730 m (Roc de Taurupt)

Indicatif Téléphonique : 8

La Meurthe et la Moselle (57), partagées selon une ligne est-ouest, sont redécoupées selon un axe nord-sud en 1871 : la Meurthe devient Meurthe-&Moselle.

55 : MEUSE (Lorraine)

Chef-lieu : Bar-le-Duc

3 arrondissements : Bar-le-Duc, Commercy, Verdun

31 cantons

485 communes

Superficie : 6.220 km²

Altitude : 115 à 483 m (Buisson d'Amanty)

Indicatif Téléphonique : 29

56 : MORBIHAN (Bretagne)

Chef-lieu : Vannes

3 arrondissements : Lorient, Pontivy, Vannes

42 cantons

261 communes

Superficie : 6.763 km²

Altitude : 0 à 297 m (Mont-Saint-Joseph)

Indicatif Téléphonique : 97

57 : MOSELLE (Lorraine)
anciennement Meurthe

Chef-lieu : Metz (*capitale de la région*)

9 arrondissements : Boulay-Moselle, Château-Salins, Forbach,
Metz-campagne, Metz-ville, Sarrebourg, Sarreguemines,
Thionville-est, Thionville-ouest

46 cantons

719 communes

Superficie : 6.216 km²

Altitude : 145 à 983 m (Grossmann)

Indicatif Téléphonique : 8

*La Meurthe et la Moselle, partagées selon une ligne est-ouest,
sont redécoupées selon un axe nord-sud en 1871 : la Meurthe
devient Meurthe-&-Moselle (54).*

*La Moselle forma avec le Bas-Rhin (67) et le Haut-Rhin (68)
l'Alsace-Lorraine, de 1871 à 1944.*

58 : NIÈVRE (Bourgogne)

Chef-lieu : Nevers

4 arrondissements : Château-Chinon, Clamecy, Cosne-Cours-sur-Loire, Nevers

30 cantons

312 communes

Superficie : 6.888 km²

Altitude : 135 à 860 m (Mont Préneley)

Indicatif Téléphonique : 86

59 : NORD (Nord-Pas-de-Calais)

Chef-lieu : Lille (*capitale de la région*)

6 arrondissements : Avesnes-sur-Helpe, Cambrai, Douai,
Dunkerque, Lille, Valenciennes

76 cantons

652 communes

Superficie : 5.738 km²

Altitude : 0 à 266 m (Bois Saint-Hubert)

Indicatif Téléphonique : 20 ou 27 ou 28

60 : OISE (Picardie)

Chef-lieu : Beauvais

4 arrondissements : Beauvais, Clermont, Compiègne, Senlis

41 cantons

156 communes

Superficie : 5.574 km²

Altitude : 20 à 235 m (le Thelle)

Indicatif Téléphonique : 4

61 : ORNE (Basse-Normandie)

Chef-lieu : Alençon

3 arrondissements : Alençon, Argentan, Mortagne-au-Perche

40 cantons

507 communes

Superficie : 6.144 km²

Altitude : 92 à 417 m (Signal d'Écouves)

Indicatif Téléphonique : 33

62 : PAS-DE-CALAIS (Nord-Pas-de-Calais)

Chef-lieu : Arras

7 arrondissements : Arras, Béthune, Boulogne-sur-Mer, Calais,
Lens, Montreuil, Saint-Omer

61 cantons

898 communes

Superficie : 6.672 km²

Altitude : 0 à 212 m (Mont Boulonnais)

Indicatif Téléphonique : 21

63 : PUY-DE-DÔME (Auvergne)

Chef-lieu : Clermont-Ferrand (*capitale de la région*)

5 arrondissements : Ambert, Clermont-Ferrand, Issoire, Riom, Thiers

61 cantons

470 communes

Superficie : 7.954 km²

Altitude : 268 à 1.885 m (Puy de Sancy)

Indicatif Téléphonique : 73

64 : PYRÉNÉES-ATLANTIQUES (Aquitaine)
anciennement Basses-Pyrénées

Chef-lieu : Pau

3 arrondissements : Bayonne, Oloron-Sainte-Marie, Pau

52 cantons

540 communes

Superficie : 7.644 km²

Altitude : 0 à 2.974 m (pic Pallas)

Indicatif Téléphonique : 59

Les Hautes-Pyrénées (65) ont une enclave dans les Pyrénées-Atlantiques : Escaunets, Villeneuve-près-Béarn, Gardères, Seron, et Luguet.

65 : HAUTES-PYRÉNÉES (Midi-Pyrénées)

Chef-lieu : Tarbes

3 arrondissements : Argelès-Gazost, Bagnères-de-Bigorre, Tarbes

34 cantons

475 communes

Superficie : 4.504 km²

Altitude : 120 à 3.298 m (Vignemale)

Indicatif Téléphonique : 62

Les Hautes-Pyrénées ont une enclave dans les Pyrénées-Atlantiques (64) : Escaunets, Villeneuve-près-Béarn, Gardères, Seron, et Luguët.

66 : PYRÉNÉES-ORIENTALES (Languedoc-Roussillon)

Chef-lieu : Perpignan

3 arrondissements : Céret, Perpignan, Prades

29 cantons

221 communes

Superficie : 4.145 km²

Altitude : 0 à 2.921 m (Carlitte)

Indicatif Téléphonique : 68

Les Pyrénées-Orientales hébergent une enclave espagnole, la commune de Llívia.

67 : BAS-RHIN (Alsace)

Chef-lieu : Strasbourg (*capitale de la région*)

7 arrondissements : Haguenau, Molsheim, Saverne, Sélestat-Erstein, Strasbourg-campagne, Strasbourg-ville, Wissembourg

44 cantons

519 communes

Superficie : 4.786 km²

Altitude : 106 à 1.100 m (Champ du Feu)

Indicatif Téléphonique : 88

Un conflit (purement juridique) de frontière oppose la France et l'Allemagne depuis 1815 pour la partie nord de la commune de Wissembourg.

68 : HAUT-RHIN (Alsace)

Chef-lieu : Colmar

6 arrondissements : Altkirch, Colmar, Guebwiller, Mulhouse, Ribeauvillé, Thann

31 cantons

377 communes

Superficie : 3.522 km²

Altitude : 180 à 1.424 m (ballon de Guebwiller)

Indicatif Téléphonique : 89

Le canton de Belfort fut annexé sous la Révolution et intégré au Haut-Rhin.

Il en fut détaché en 1871, pour devenir le Territoire de Belfort (90).

69 : RHÔNE (Rhône-Alpes)

Chef-lieu : Lyon (*capitale de la région*)

2 arrondissements : Lyon, Villefranche-sur-Saône

47 cantons

293 communes

Superficie : 3.303 km²

Altitude : 140 à 1.012 m (Mont-Saint-Rigaud)

Indicatif Téléphonique : 74 ou 78

70 : HAUTE-SAÔNE (Franche-Comté)

Chef-lieu : Vesoul

2 arrondissements : Lure, Vesoul

29 cantons

545 communes

Superficie : 5.345 km²

Altitude : 185 à 1.210 m (ballon de Servance)

Indicatif Téléphonique : 84

71 : SAÔNE-&-LOIRE (Bourgogne)

Chef-lieu : Mâcon

5 arrondissements : Autun, Chalon-sur-Saône, Charolles, Louhans, Mâcon

56 cantons

573 communes

Superficie : 8.627 km²

Altitude : 170 à 902 m (Bois du Roy du Haut-Folin)

Indicatif Téléphonique : 85

72 : SARTHE (Pays de la Loire)

Chef-lieu : Le Mans

3 arrondissements : La Flèche, Le Mans, Mamers

40 cantons

376 communes

Superficie : 6.206 km²

Altitude : 20 à 340 m (forêt de Perseigne)

Indicatif Téléphonique : 43

73 : SAVOIE (Rhône-Alpes)
anciennement Mont-Blanc

Chef-lieu : Chambéry

3 arrondissements : Albertville, Chambéry, Saint-Jean-de-Maurienne

34 cantons

304 communes

Superficie : 6.273 km²

Altitude : 210 à 3.852 m (point de la Grande Casse)

Indicatif Téléphonique : 79

Le duché de Savoie fut annexé sous la Révolution, et découpé en 2 départements, le Mont-Blanc (la Savoie actuelle) et le Léman (la Haute-Savoie actuelle).

Restitué en 1815, le duché fut rattaché par plébiscite à la France en 1860.

74 : HAUTE-SAVOIE (Rhône-Alpes)
anciennement Léman

Chef-lieu : Annecy

4 arrondissements : Annecy, Bonneville, Saint-Julien-en-Genevois,
Thonon-les-Bains

33 cantons

292 communes

Superficie : 4.391 km²

Altitude : 250 à 4.808 m (Mont Blanc)

Indicatif Téléphonique : 50

*Le duché de Savoie fut annexé sous la Révolution, et découpé en
2 départements, le Mont-Blanc (la Savoie actuelle) et le Léman (la
Haute-Savoie actuelle).*

*Restitué en 1815, le duché fut rattaché par plébiscite à la France
en 1860.*

75 : PARIS (Île-de-France)
anciennement Seine, Ville de Paris

Chef-lieu : Paris (*capitale de la région*)

1 arrondissement : Paris

20 cantons

1 commune

Superficie : 105 km²

Altitude : 26 à 130 m (Montmartre)

Indicatif Téléphonique : 1

Paris, les Hauts-de-Seine (92), la Seine-Saint-Denis (93) et le Val-de-Marne (94) formaient le département de la Seine jusqu'en 1964.

76 : SEINE-MARITIME (Haute-Normandie)
anciennement Seine-Inférieure

Chef-lieu : Rouen (*capitale de la région*)
3 arrondissements : Dieppe, Le Havre, Rouen
70 cantons
745 communes
Superficie : 6.342 km²
Altitude : 0 à 246 m (Conteville)
Indicatif Téléphonique : 35

77 : SEINE-&-MARNE (Île-de-France)

Chef-lieu : Melun

3 arrondissements : Meaux, Melun, Provins

37 cantons

514 communes

Superficie : 5.916 km²

Altitude : 32 à 215 m (Butte Saint-Georges)

Indicatif Téléphonique : 1

78 : YVELINES (Île-de-France)
anciennement Seine-&-Oise

Chef-lieu : Versailles

4 arrondissements : Mantes-la-Jolie, Rambouillet, Saint-Germain-en-Laye, Versailles

38 cantons

262 communes

Superficie : 2.284 km²

Altitude : 11 à 200 m (Lainville)

Indicatif Téléphonique : 1

Les Yvelines, l'Essonne (91) et le Val-d'Oise (95) constituaient le département de Seine-&-Oise jusqu'en 1964.

79 : DEUX-SÈVRES (Poitou-Charentes)

Chef-lieu : Niort

3 arrondissements : Bressuire, Niort, Parthenay

33 cantons

306 communes

Superficie : 6.036 km²

Altitude : 3 à 272 m (Terrier de Saint-Martin-du-Fouilloux)

Indicatif Téléphonique : 49

80 : SOMME (Picardie)

Chef-lieu : Amiens (*capitale de la région*)

4 arrondissements : Abbeville, Amiens, Montdidier, Péronne

44 cantons

783 communes

Superficie : 6.163 km²

Altitude : 0 à 212 m (Arguel, Gauville)

Indicatif Téléphonique : 22

81 : TARN (Midi-Pyrénées)

Chef-lieu : Albi

2 arrondissements : Albi, Castres

42 cantons

324 communes

Superficie : 5.780 km²

Altitude : 87 à 1.266 m

Indicatif Téléphonique : 63

82 : TARN-&-GARONNE (Midi-Pyrénées)

Chef-lieu : Montauban

2 arrondissements : Castelsarrasin, Montauban

28 cantons

195 communes

Superficie : 3.718 km²

Altitude : 50 à 498 m

Indicatif Téléphonique : 63

83 : VAR (Provence-Alpes-Côte d'Azur)

Chef-lieu : Toulon

3 arrondissements : Brignoles, Draguignan, Toulon

41 cantons

153 communes

Superficie : 5.995 km²

Altitude : 0 à 1.713 m (Pyramide de Lachens)

Indicatif Téléphonique : 94

Depuis 1860, l'arrondissement de Grasse ayant été réuni au comté de Nice pour former les Alpes-Maritimes (06), la rivière Var ne coule plus dans le département du Var.

84 : VAUCLUSE (Provence-Alpes-Côte d'Azur)

Chef-lieu : Avignon

3 arrondissements : Apt, Avignon, Carpentras

24 cantons

151 communes

Superficie : 3.742 km²

Altitude : 20 à 1.912 m (Mont Ventoux)

Indicatif Téléphonique : 90

Le Comtat-Venaissin fut annexé sous la Révolution sous le nom de Vaucluse.

Une partie du Vaucluse, la commune de Valréas, est enclavée dans la Drôme (26).

85 : VENDÉE (Pays de la Loire)

Chef-lieu : La Roche-sur-Yon

3 arrondissements : Fontenay-le-Comte, La Roche-sur-Yon, Les Sables-d'Olonne

31 cantons

282 communes

Superficie : 6.719 km²

Altitude : 0 à 295 m (le Puy Crapaud)

Indicatif Téléphonique : 51

86 : VIENNE (Poitou-Charentes)

Chef-lieu : Poitiers (*capitale de la région*)

3 arrondissements : Châtelleraut, Montmorillon, Poitiers

38 cantons

281 communes

Superficie : 7.044 km²

Altitude : 35 à 233 m (Signal de Prun)

Indicatif Téléphonique : 49

87 : HAUTE-VIENNE (Limousin)

Chef-lieu : Limoges (*capitale de la région*)

3 arrondissements : Bellac, Limoges, Rochechouart

40 cantons

201 communes

Superficie : 5.520 km²

Altitude : 125 à 778 m (Mont Gargan 731 m)

Indicatif Téléphonique : 55

88 : VOSGES (Champagne-Ardenne)

Chef-lieu : Épinal

3 arrondissements : Épinal, Neufchâteau, Saint-Dié

31 cantons

516 communes

Superficie : 5.903 km²

Altitude : 233 à 1.424 m (Ballon de Guebwiller)

Indicatif Téléphonique : 29

89 : YONNE (Bourgogne)

Chef-lieu : Auxerre

3 arrondissements : Auxerre, Avallon, Sens

40 cantons

450 communes

Superficie : 7.424 km²

Altitude : 27 à 609 m (bois du Roi)

Indicatif Téléphonique : 86

90 : TERRITOIRE DE BELFORT (Franche-Comté)

Chef-lieu : Belfort

1 arrondissement : Belfort

14 cantons

101 communes

Superficie : 624 km²

Altitude : 325 à 1.248 m (Ballon d'Alsace)

Indicatif Téléphonique : 84

Le canton de Belfort fut annexé sous la Révolution et intégré au Haut-Rhin (68).

Il en fut détaché en 1871, pour devenir le Territoire de Belfort.

91 : ESSONNE (Île-de-France)
anciennement Seine-&-Oise

Chef-lieu : Évry

3 arrondissements : Étampes, Évry, Palaiseau

35 cantons

196 communes

Superficie : 1.804 km²

Altitude : 31 à 170 m (bois de Verrières)

Indicatif Téléphonique : 1

L'Essonne, les Yvelines (78) et le Val-d'Oise (95) constituaient le département de Seine-&-Oise jusqu'en 1964.

92 : HAUTS-DE-SEINE (Île-de-France)
anciennement Seine

Chef-lieu : Nanterre

3 arrondissements : Antony, Boulogne-Billancourt, Nanterre

40 cantons

36 communes

Superficie : 175 km²

Altitude : 23 à 182 m (Vaucresson)

Indicatif Téléphonique : 1

Les Hauts-de-Seine, Paris (75), la Seine-Saint-Denis (93) et le Val-de-Marne (94) formaient le département de la Seine jusqu'en 1964.

93 : SEINE-SAINT-DENIS (Île-de-France)
anciennement Seine

Chef-lieu : Bobigny

2 arrondissements : Bobigny, Le Raincy

40 cantons

40 communes

Superficie : 235 km²

Altitude : 23 à 130 m (Montfermeil)

Indicatif Téléphonique : 1

La Seine-Saint-Denis, Paris (75), les Hauts-de-Seine (92) et le Val-de-Marne (94) formaient le département de la Seine jusqu'en 1964.

94 : VAL-DE-MARNE (Île-de-France)
anciennement Seine

Chef-lieu : Créteil

3 arrondissements : Créteil, L'Haÿ-les-Roses, Nogent-sur-Marne

39 cantons

47 communes

Superficie : 244 km²

Altitude : 28 à 120 m (Villejuif)

Indicatif Téléphonique : 1

Le Val-de-Marne, Paris (75), les Hauts-de-Seine (92) et la Seine-Saint-Denis (93) formaient le département de la Seine jusqu'en 1964.

95 : VAL-D'OISE (Île-de-France)
anciennement Seine-&-Oise

Chef-lieu : Pontoise

3 arrondissements : Argenteuil, Montmorency, Pontoise

35 cantons

185 communes

Superficie : 1.252 km²

Altitude : 11 à 210 m (Forêt de Carnelle)

Indicatif Téléphonique : 1

Le Val-d'Oise, les Yvelines (78) et l'Essonne (91) constituaient le département de Seine-&-Oise jusqu'en 1964.

97-1 : GUADELOUPE (D.O.M.), Amérique du nord (Petites Antilles)

Chef-lieu : Basse-Terre

3 arrondissements : Basse-Terre, Pointe-à-Pitre, Saint-Martin-Saint-Barthélémy

36 cantons

34 communes

Superficie : 1.780 km²

Altitude : 0 à 1.484 m (La Soufrière)

Colonisée depuis 1635, occupée plusieurs fois par les Anglais, la Guadeloupe devient définitivement territoire français en 1815, et D.O.M. depuis 1946.

97-2 : MARTINIQUE (D.O.M.), Amérique du nord (Petites Antilles)

Chef-lieu : Fort-de-France

3 arrondissements : Fort-de-France, Trinité, Le Marin

36 cantons

34 communes

Superficie : 1.100 km²

Altitude : 0 à 1.397 m (Montagne Pelée)

La Martinique fut colonisée par la France en 1635.

97-3 : GUYANE FRANÇAISE (D.O.M.), Amérique du sud

Chef-lieu : Cayenne

2 arrondissements : Cayenne, Saint-Laurent-du-Maroni

16 cantons

20 communes

Superficie : 91.000 km²

Altitude : 0 à 710 m (Mont Cottica)

La Guyane Française fut colonisée par la France en 1605.

97-4 : RÉUNION (D.O.M.), Afrique
anciennement Île Bourbon

Chef-lieu : Saint-Denis

4 arrondissements : Saint-Benoit, Saint-Denis, Saint-Paul, Saint-Pierre

36 cantons

24 communes

Superficie : 2.510 km²

Altitude : 0 à 3.069 m (Piton des Neiges)

Colonisée par la France depuis 1638, renommée en 1793, la Réunion devient D.O.M. en 1947.

97-5 : SAINT-PIERRE-&MIQUELON (D.O.M.), Amérique du nord

Chef-lieu : Saint-Pierre

2 communes (Miquelon-Langlade, Saint-Pierre)

Superficie : 242 km²

Altitude : 0 à 248 m

Territoire français depuis 1604, Saint-Pierre-&-Miquelon est devenu un D.O.M. en 1976.

97-6 : MAYOTTE (C.T.), Afrique (Comores)

Chef-lieu : Mamoudzou

17 communes

Superficie : 374 km²

Lors de l'indépendance des Comores, en 1976, Mayotte décida de rester française, avec le statut de Collectivité Territoriale.

NOUVELLE-CALÉDONIE (T.O.M.), Océanie

Chef-lieu : Nouméa

Superficie : 18.734 km²

Altitude : 0 à 1.650 m (Mont Panié)

La Nouvelle-Calédonie fut colonisée par la France en 1853.

POLYNÉSIE FRANÇAISE (T.O.M.), Océanie

Chef-lieu : Papeete

Superficie : 4.000 km² (sur un périmètre de 2.000.000 km²)

L'archipel est constitué des îles Marquises, des îles de la Société, des îles Australes (ou Tubuai), et des îles Tuamotu et Gambier.

WALLIS-&-FUTUNA (T.O.M.), Océanie

Chef-lieu : Mata-Utu

Superficie : 373 km²

TERRES AUSTRALES & ANTARCTIQUES FRANÇAISES (T.O.M.),
Antarctique

Superficie : 440.000 km²

Altitude : 0 à 1.045 m

Français depuis 1924, T.O.M. depuis 1955, les T.A.A.F. sont constitués de l'île de la Nouvelle-Amsterdam, les îles Kerguelen (représentées ici), des îles Crozet, et de la Terre Adélie.

région parisienne (Île-de-France) :

Voir l'agrandissement...

ALSACE

L'Alsace est intégrée au royaume de France depuis 1681 (sauf Mulhouse, alliée aux cantons suisses).

Elle fut conquise progressivement par la France entre 1633 et 1681.

Annexion entérinée par les traités de Westphalie (1648) et de Ryswick (1697).

ANGOUMOIS

Le duché d'Angoumois est définitivement intégré au royaume de France depuis 1515.

ANJOU

Le duché d'Anjou est définitivement rattaché à la Couronne de France depuis 1481.

ARTOIS

*L'Artois est intégré à la France depuis 1679 (traité de Nimègue).
Il fut conquis par la France en 1640, reconnu en 1659 par le traité
des Pyrénées (sauf Aire et Saint-Omer, conquis en 1677 et
intégrés en 1679).*

AUNIS & SAINTONGE

L'Aunis a été conquis par la France en 1373, la Saintonge en 1371 (réunie à la Couronne en 1375).

AUVERGNE

L'Auvergne est rattaché au domaine royal depuis 1209.

BÉARN & NAVARRE

Le comté de Béarn (et Basse-Navarre) est réuni à la France depuis 1620.

BERRY

Le Berry est dans le domaine des rois de France depuis 1102.

BOURBONNAIS

Le Bourbonnais est rattaché à la Couronne de France depuis 1531.

BOURGOGNE

*Le duché de Bourgogne est rattaché à la France depuis 1477
(situation entérinée par le traité du Cateau-Cambrésis en 1559).*

BRETAGNE

Le duché de Bretagne est uni à la Couronne de France depuis 1532, avec un statut d'autonomie.

CHAMPAGNE

La Champagne a été acquise par la France en 1285.

COMTAT VENAISSIN

Le comtat, territoire de la papauté depuis 1348, est confisqué et occupé par la France depuis 1768.

COMTÉ DE FOIX

Le comté de Foix est réuni à la France depuis 1607.

COMTÉ DE NICE

Le comté de Nice, appartenant à la Savoie, ne fait pas partie du royaume de France.

CORSE

La Corse, république dotée d'une constitution depuis 1755, a été envahie et annexée par la France en 1768.

DAUPHINÉ

Le Dauphiné a été annexé par la France en 1349, définitivement uni au royaume en 1560.

FLANDRE (& HAINAUT)

La Flandre (conquise en 1277, perdue en 1477) et le Hainaut (français de 1214 à 1299) sont intégrés au royaume de France depuis 1712.

FRANCHE-COMTÉ

La Franche-Comté a été annexée par la France en 1678 (traité de Nimègue).

GUYENNE & GASCOGNE

Le duché de Gascogne est rattaché à la France depuis 1450, le duché de Guyenne depuis 1472.

ÎLE-DE-FRANCE

L'Île-de-France est le centre du domaine des rois capétiens depuis 888. C'est autour de ce pouvoir central que s'est construit peu à peu le royaume de France.

LANGUEDOC

Le Languedoc est intégré à la Couronne de France depuis 1271.

LIMOUSIN

Le Limousin est dans le domaine royal depuis 1738 (acquis vicomté par vicomté, de 1607 à 1738).

LORRAINE

La Lorraine (sauf quelques enclaves allemandes) est une province française depuis 1766.

LYONNAIS

Le Lyonnais a été réuni à la Couronne de France en 1312.

MAINE

Le comté du Maine est à la France depuis 1481.

MARCHE

La Marche a été réunie au domaine royal en 1598.

NIVERNAIS

Le duché du Nivernais est une pairie de France depuis 1538.

NORMANDIE

La Normandie, duché depuis 911, est rattachée à la France depuis 1450.

ORLÉANAIS

L'Orléanais est dans le domaine des rois de France depuis 987.

PICARDIE

La Picardie a été conquise par la France de 1465 à 1482, conquête entérinée par le 2e traité d'Arras (1482).

POITOU

Le Poitou fait partie de la France depuis 1417.

PROVENCE

La Provence est entré par legs dans le domaine français en 1481.

ROUSSILLON

Le Roussillon est rattaché à la France depuis 1659 (traité des Pyrénées).

SAVOIE

Le duché de Savoie ne fait pas partie du royaume de France.

TOURAINÉ

La Touraine a été conquise en 1206, son appartenance au royaume de France reconnue depuis 1259 (traité de Paris).

