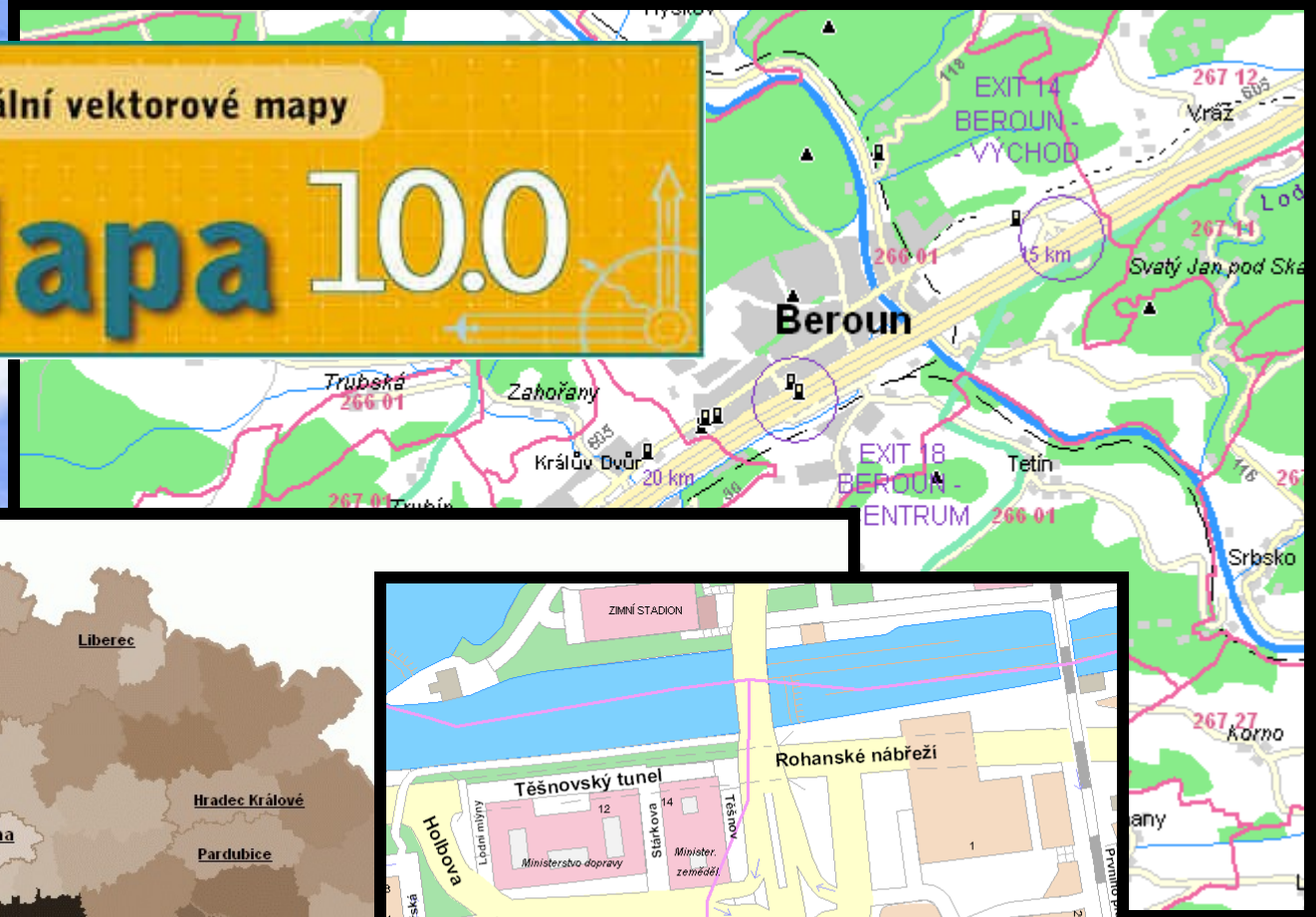
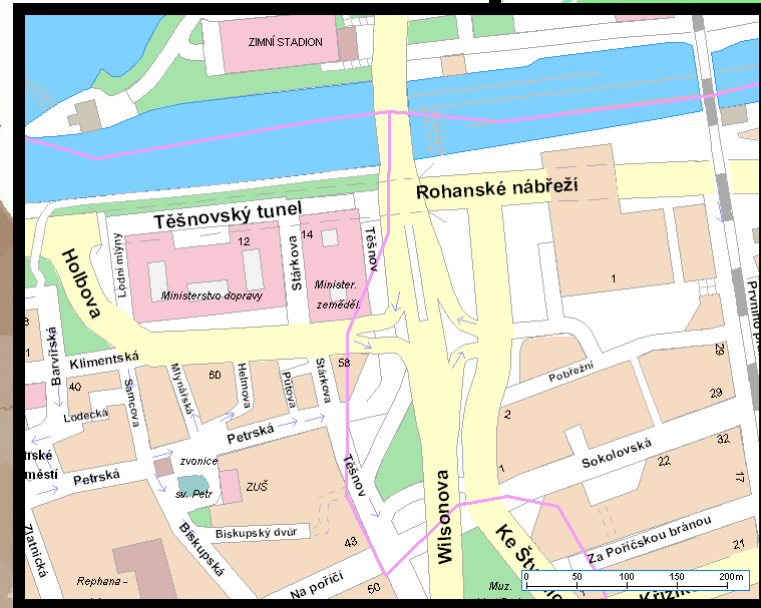
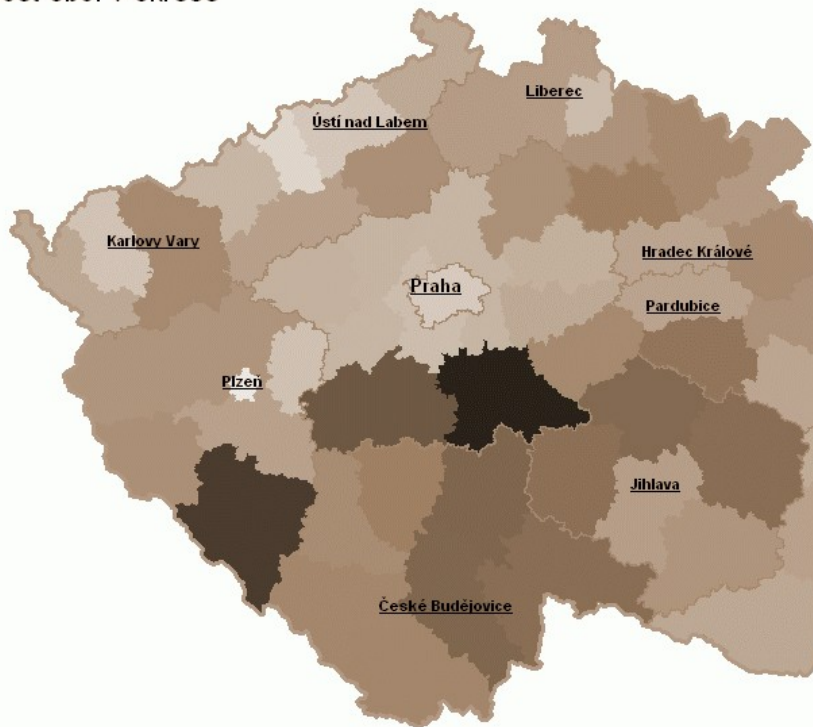


Digitální vektorové mapy

# InfoMapa 10.0



Počet obcí v okrese




0 25 50 75 100 Km

# Street Atlas České republiky

- Bezešvá mapa – plynulý zoom
- Uličník s 32 490 ulicemi
- Kartografické podklady 400 sídel
- Kompletní administrativní členění
- Systém WGS-84 – použitelné pro GPS
- Volitelný layout map – tematické mapy
- Spojená silniční a uliční síť

Digitální vektorové mapy

InfoMapa 10.0





# Lokalizace adresy v mapě

- 2 605 599 záznamů
- Přesná lokalizace ve všech krajských a okresních městech
- Kompatibilní s UIR-ADR: Územně identifikační registr adres
- Kompletní informace
  - Popisné číslo (červené)
  - Orientační číslo (modré)
  - Ulice
  - Obec
  - Část obce
  - PSČ
  - Okres

Digitální vektorové mapy

InfoMapa 10.0



# Informace v databázích

## ■ Přes 60 databází

Autoservisy, hotely, restaurace, čerpací stanice, úřady, banky, bankomaty, lékárny, sportoviště – squash centra, bowlingové herny, tenisové areály, fitcentra, kina, divadla, galerie, muzea, historické památky, rozhledny, informační centra, lékárny, zdravotnická zařízení, školy, pošty, pohoří a hory včetně nadmořské výšky, lázně, letiště, elektrárny, jeskyně, ...

## ■ Informace

- Lokalizace
- Aktuální adresy
- Telefonní spojení
- Otvírací doba
- Další informace

Digitální vektorové mapy

InfoMapa 10.0





# Dopravní spojení

## ■ Automobilem

- Propojená síť ulic ve městech a silnic mimo města
- Možnost trasy z ulice do ulice po celé ČR
- Obsahuje veškeré komunikace v ČR
- Optimalizace dle mnoha parametrů
- Výpočet nákladů

## ■ Vlakov, autobusem, MHD

- Spolupracuje s CD – Elektronické jízdní řády (IDOS + ABUS)

Digitální vektorové mapy

InfoMapa 10.0



# Vkládání vlastních informací

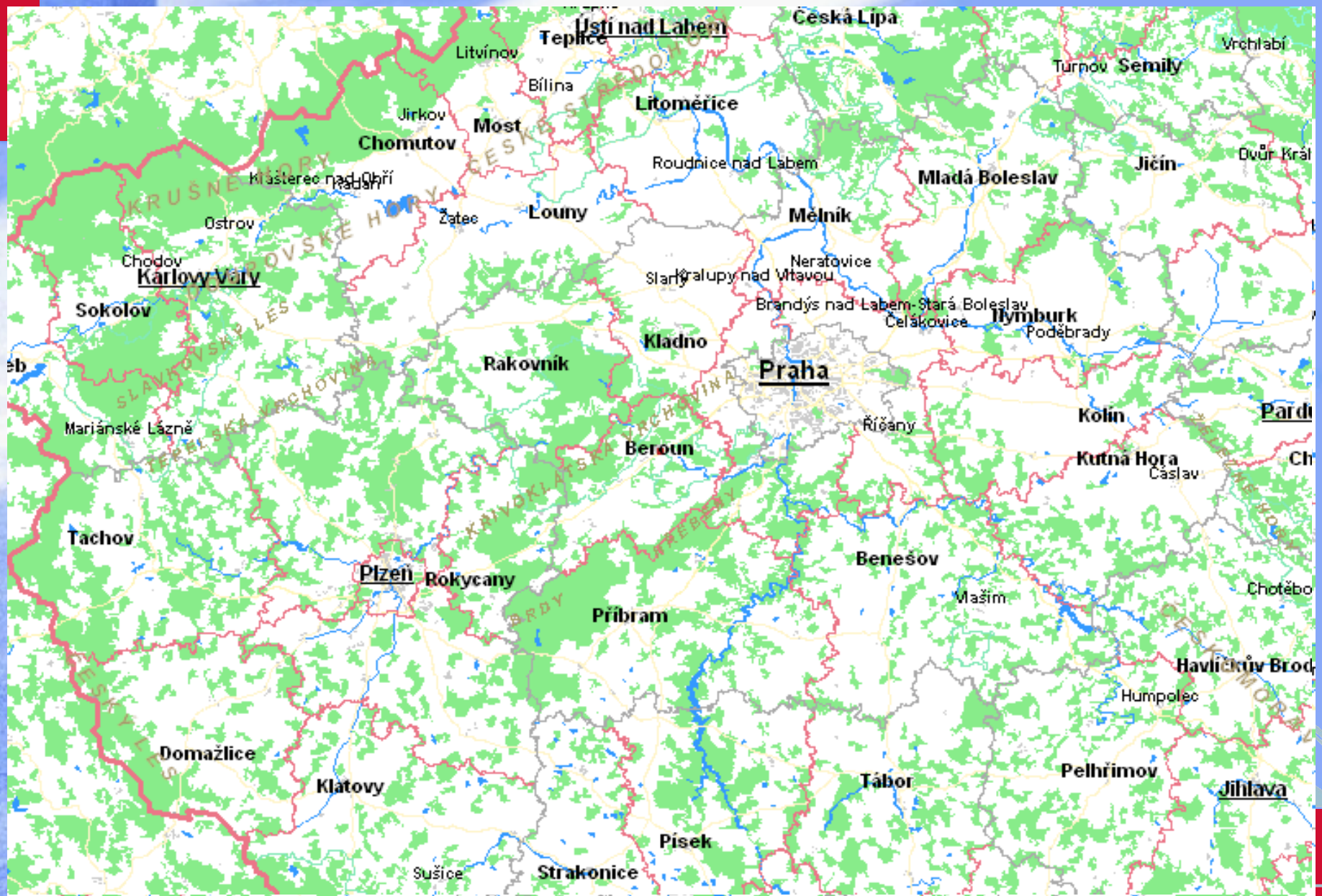
- Import uživatelských databází
  - Z ODBC zdrojů (Access, Excel, dBase, ...)
  - Automatické geokódování (určení polohy)
  - Možnost kreslení do mapy
- Využití
  - Tematické mapy
  - Statistické vyhodnocení
  - Vizualizace obchodních aktivit

Digitální vektorové mapy

InfoMapa 10.0







# Pro další informace kontaktujte:

Ing. Jitka Urbanová

PJsoft s.r.o.

Služská 27

182 00 Praha 8

Tel.: +420 284686087,

+420 284688221-2

mail: [pjsoft@pjsoft.cz](mailto:pjsoft@pjsoft.cz)

<http://www.pjsoft.cz>

Digitální vektorové mapy

InfoMapa 10.0

